



Sage Odet

CONSEIL GÉNÉRAL Finistère Penn-ar-Bed



Bassin versant de l'Odet



Sainte-Marine - Odet



Sivalodet - Crue sur le Pont-Alhuin



Dragage au Perrenou - Odet



Quimper - Steir


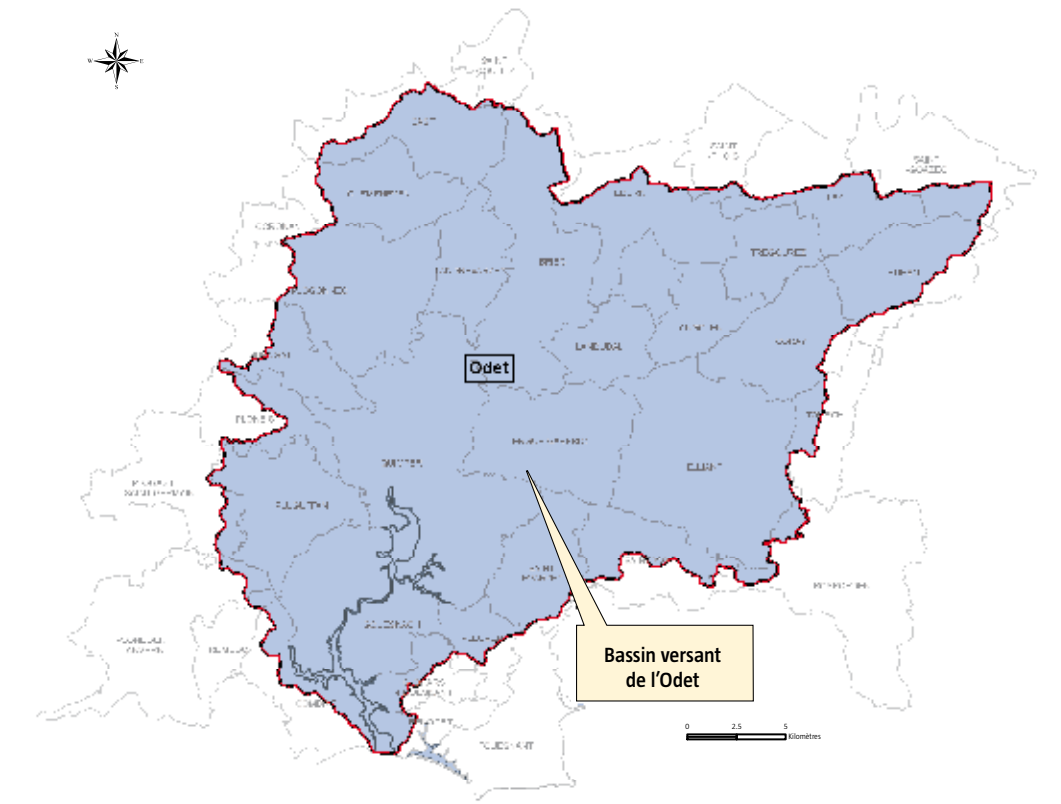


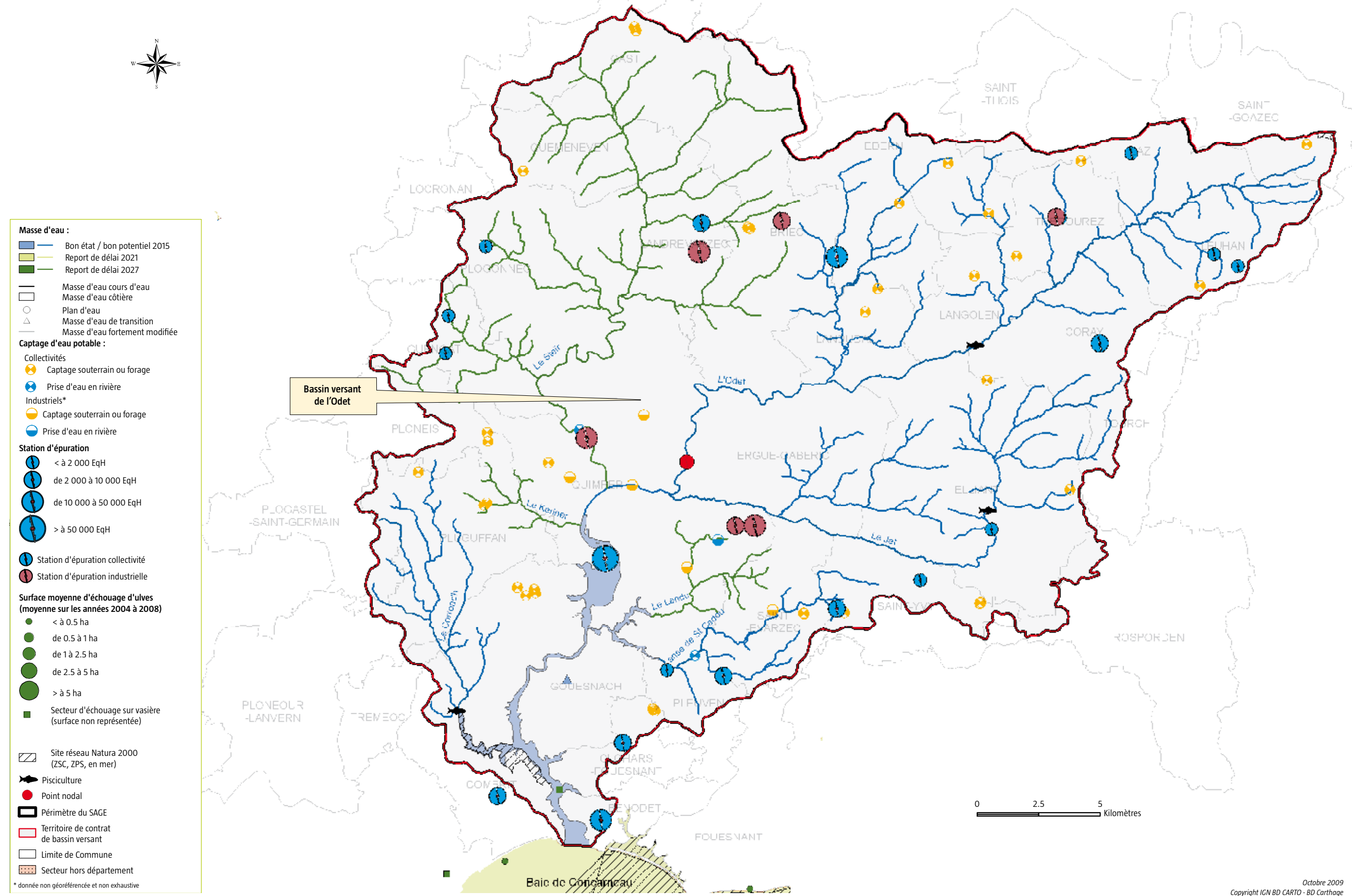
Quimper - Bassin de rétention



Elliant - Jet

Sage Odet - Masse d'eau souterraine





Le territoire

Le territoire du Sage Odet défini par l'arrêté préfectoral n° 2001 - 1150 du 9 juillet 2001 correspond aux bassins hydrographiques de l'Odet et de ses affluents ainsi que des petits cours d'eau associés à la zone estuarienne.

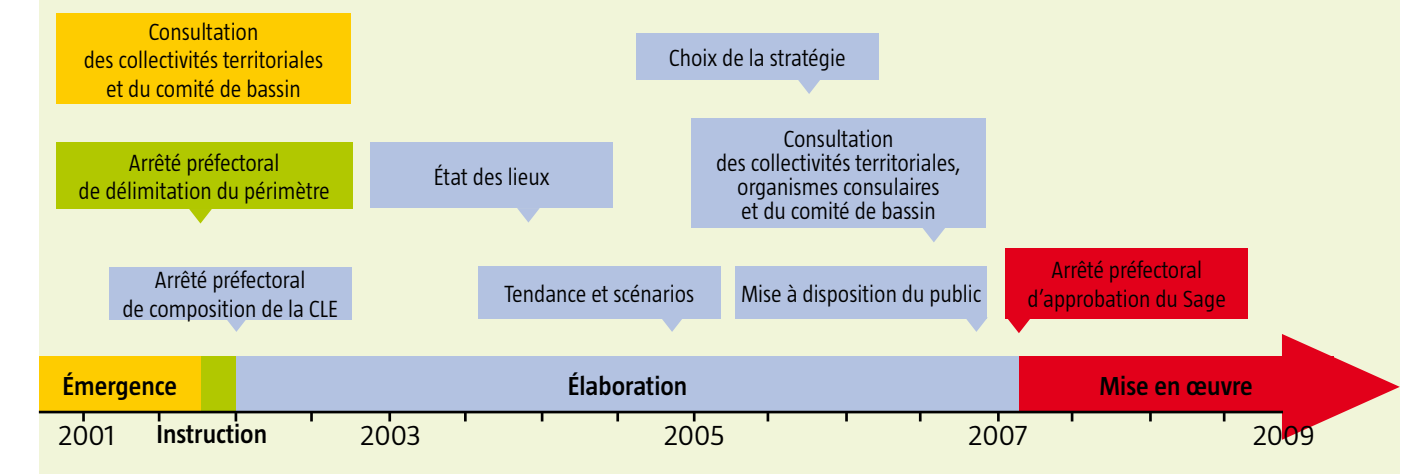
Superficie	Population Densité	Nombre de communes concernées par le Sage		Communes principales	Cours d'eau principaux
		Totalement	Partiellement		
725 km ²	121 486 habitants soit 167 hab/km ²	32		Quimper, Guengat, Ergué-Gabéric	Odet, Jet, Steir
		10	22		

Source : CG 29, Préfecture 29, Dren Bretagne, DDEA 29

La démarche de Sage

Le Sage de l'Odet est porté par le Sivalodet. Ce syndicat intercommunal a fait évoluer ses statuts pour intégrer le Conseil général du Finistère et la Région Bretagne et demandé sa reconnaissance en EPTB*.

État d'avancement du Sage



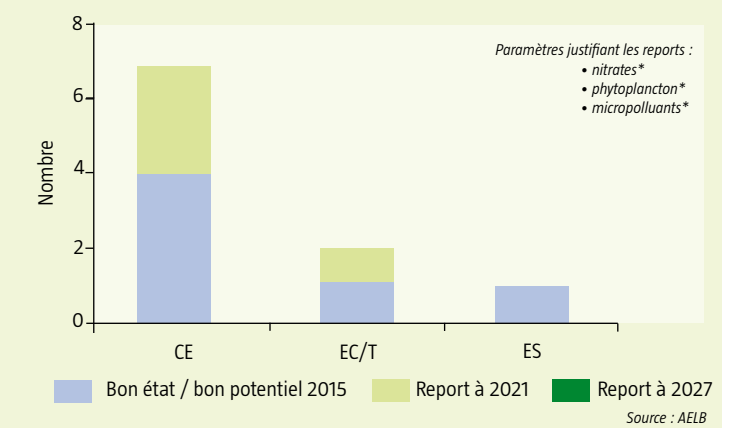
Contexte et enjeux

Le Sage a été initié suite aux inondations des années 2000 - 2001 qui avaient fortement touché la ville de Quimper. La sécheresse de l'année 2003 a aussi montré la nécessité d'une réflexion sur la ressource en eau et sa gestion entre les différents syndicats d'eau.

Schéma directeur d'aménagement et de gestion des eaux (Sdage)

Objectifs environnementaux

- 10 masses d'eau* concernées :
- 7 cours d'eau (CE)
- 2 masses d'eau côtière* et/ou de transition* (EC/T)
- 1 masse d'eau souterraine* (ES)

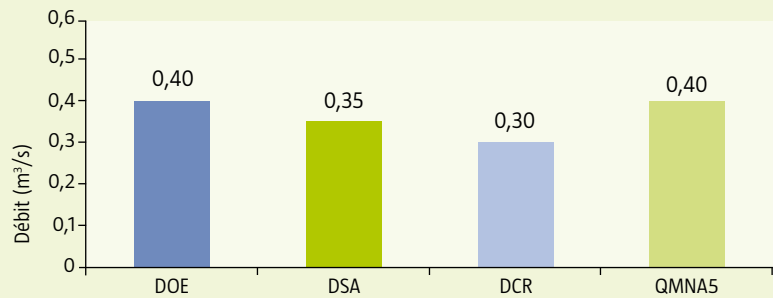


Source : AELB - DIREN - CEVA - DDEA 29 - DDASS 29 - DDSV 29 - Préfecture 29 - CG 29

Octobre 2009
Copyright IGN BD CARTO - BD Carthage
Cartographie : Conseil général du Finistère - DEE - SEDIE

Objectifs quantifiés au point nodal* de Tréodet à Ergué-Gabéric

DOE : débit objectif d'étiage*
 DSA : débit seuil d'alerte*
 DCR : débit de crise*
 QMNA5 : débit moyen mensuel sec de récurrence 5 ans



Source : SDAGE 2010 - 2015

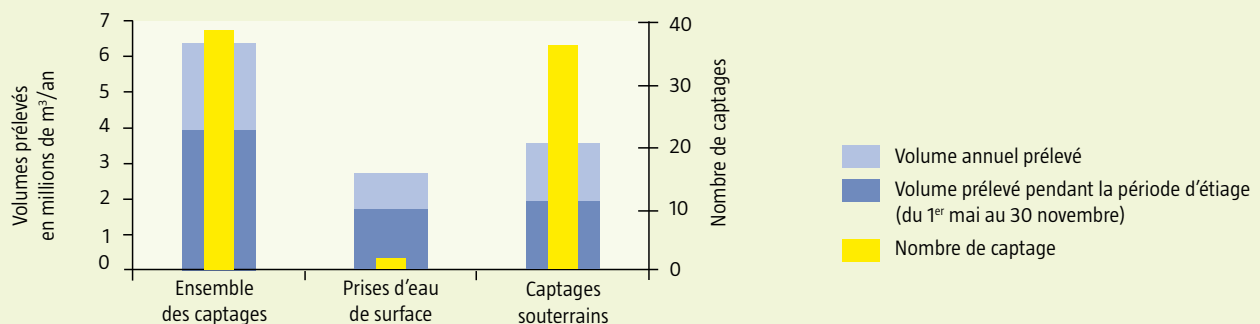
Schéma d'aménagement et de gestion des eaux (Sage)

Enjeux votés par la commission locale de l'eau* : ❶ promouvoir une approche globale à l'échelle du bassin versant* ❷ réduire les risques liés aux inondations* ❸ poursuivre les efforts d'amélioration de la qualité de l'eau ❹ sécuriser l'approvisionnement en eau et raisonner son usage ❺ protéger et gérer les milieux naturels aquatiques ❻ concilier les usages de l'estuaire, permettre leur développement et préserver un milieu naturel riche.

L'eau potable et l'assainissement

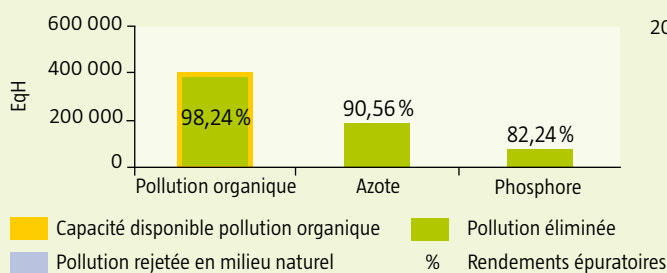
L'eau potable : la production d'eau potable est majoritairement d'origine souterraine. Un complément d'alimentation en eau provient du syndicat mixte de l'Aulne.

Prélèvements d'eau réalisés pour la production d'eau potable (en 2007)

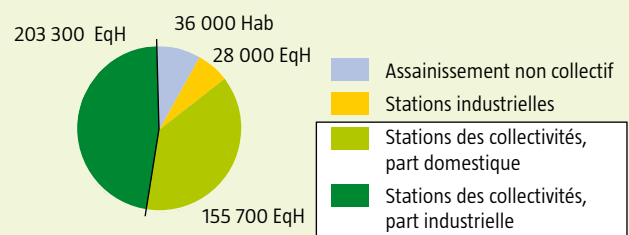


L'assainissement* : la capacité nominale* globale des stations d'épuration* est quasiment atteinte. Les rendements épuratoires sont excellents.

Performances épuratoires des stations d'épuration (en 2007)



Répartition des charges polluantes sur unités de traitements (en 2007)



Source : CG 29, AELB

Données socio-économiques

Agriculture

- 910 exploitations sont concernées dont 695 ont leur siège dans le bassin
- 43 764 ha de SAU* soit 60 % du territoire
- 56 % du territoire en ZES*

Source : DDEA 29

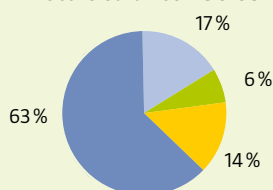
Pisciculture

- 3 exploitations de truite arc-en-ciel

Source : DDSV 29, GDS aquacole breton

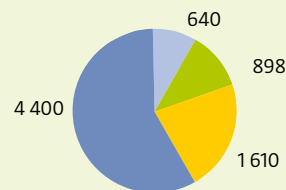
Activités économiques sur le territoire hors pêche et agriculture

Effectifs salariés : 50 354



Industrie Construction Commerce Services

Nombre d'établissements



Source : INSEE-CLAP

Milieux aquatiques et bocage

Cours d'eau*

- 700 km de linéaire

Source : CG 29, BD Carthage

1 site Natura 2000* milieux aquatiques* :

- Rivière de Pont-l'Abbé et de l'Odet (ZPS*)

Source : Dren de Bretagne

Restauration entretien de cours d'eau

- Contrat restauration entretien depuis 1999
- 34 km de cours d'eau entretenus en 2007

Source : CG 29

Totaux autorisés de captures de saumons* (TAC)

Obligation de libre circulation des poissons migrateurs*

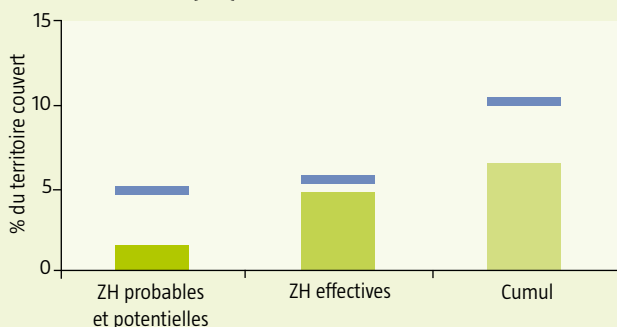
- Odet, Langelin, Corroac'h, Steir, Jet

Source : décrets de classement des cours d'eau, parties de cours d'eau et canaux (art. L432-6 du code de l'environnement)

	Saumons de printemps	Castillons*
Sage de l'Odet	64	399
Finistère	385	2 141
Bretagne	544	2 973

Source : arrêté modificatif du 11/09/2008 à l'arrêté préfectoral du 21/01/2005

Zones humides (ZH)

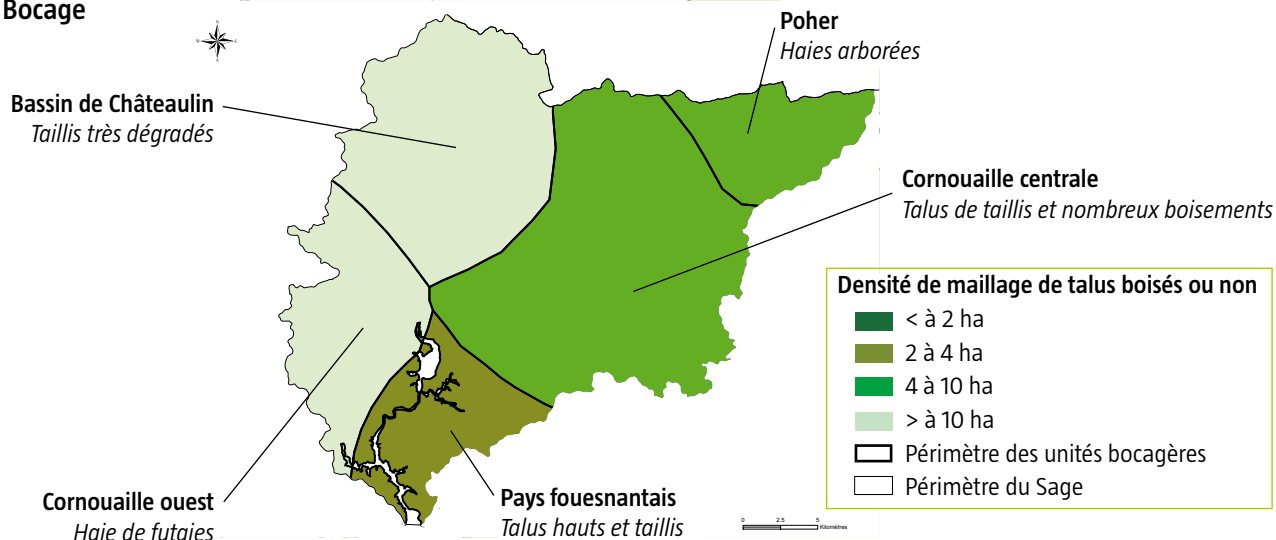


4 857 ha de zones humides*
dont 41 ha de tourbières*.

Un contrat de restauration et d'entretien des zones humides est en projet : étude préalable (2009)

Source : CG 29, FMA

Bocage



Sources : Les bocages du Finistère - CG 29 - Chambre d'agriculture - 1999